

san vicente 222. 2A. 46007 valencia  
cádiz 92,2,5ª 46006 valencia  
joaquin muñoz 13 46389 turis  
(t) 963 81 30 80 (f) 963 81 30 81 (m) 656 928 368  
info@cps-arquitectura.com www.cps-arquitectura.com

  
estudios de arquitectura

id cliente: **C173**  
Cdad. Prop. c/ amura, 6 - El Perellonet

código prospección: **09-P12**  
código certificado: **09-C01**  
código proyecto:

AGENTES

**Recibí de Carlos Pardo Soucase, Arquitecto, 1 copia(s) de la documentación relacionada en el expediente de referencia :**

**fase**

09-C01

**proyecto**

informe técnico reparación viguetas

**situación**

c/ amura, 6 - el perellonet

IDENTIFICACIÓN

**Se incluye, con la entrega, la siguiente documentación necesaria para su correcta tramitación :**

- hoja estadística?
- ficha urb?
- docu seguridad?

SE ENTREGA DIRECTAMENTE POR E-MAIL

ANEXOS

medio de entrega de la documentación de referencia:

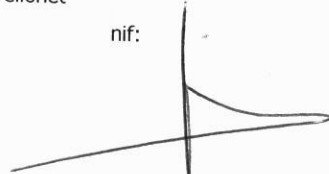
Cdad. Prop. c/ amura, 6 - El Perellonet

**AUTOENTREGA**

responsable entrega:

**CPS**

nif:




Valencia , a 30/07/2009

FIRMAS

emision de recibos - v1.20 - 180407

cps - estudios  
09-C01



**POLIGONO 5  
PARCELA 367**

**PARTIDA:  
Alto del Zorro  
m2  
4429**

**HANEGADAS  
5.32**


El presente trabajo es un original y es propiedad intelectual del autor que suscribe, quedando totalmente prohibida la reproducción total o parcial, bajo cualquier circunstancia o medio, así como el uso distinto a la finalidad para la cual fue concebido. (ley 43/1994, de 30 de Diciembre, sobre la Propiedad Intelectual)

## levantamiento de planos



carlos pardo soucase - arquitecto  
san vicente 222 entlo. 2A - 46007 - valencia  
(t) (f) 963 81 30 80 (m) 656 928 368  
(e) info@cps-arquitectura.com (w) www.cps-arquitectura.com

**parcela**



e 1/500  
nov/09

**cps - estudios**

09-C03

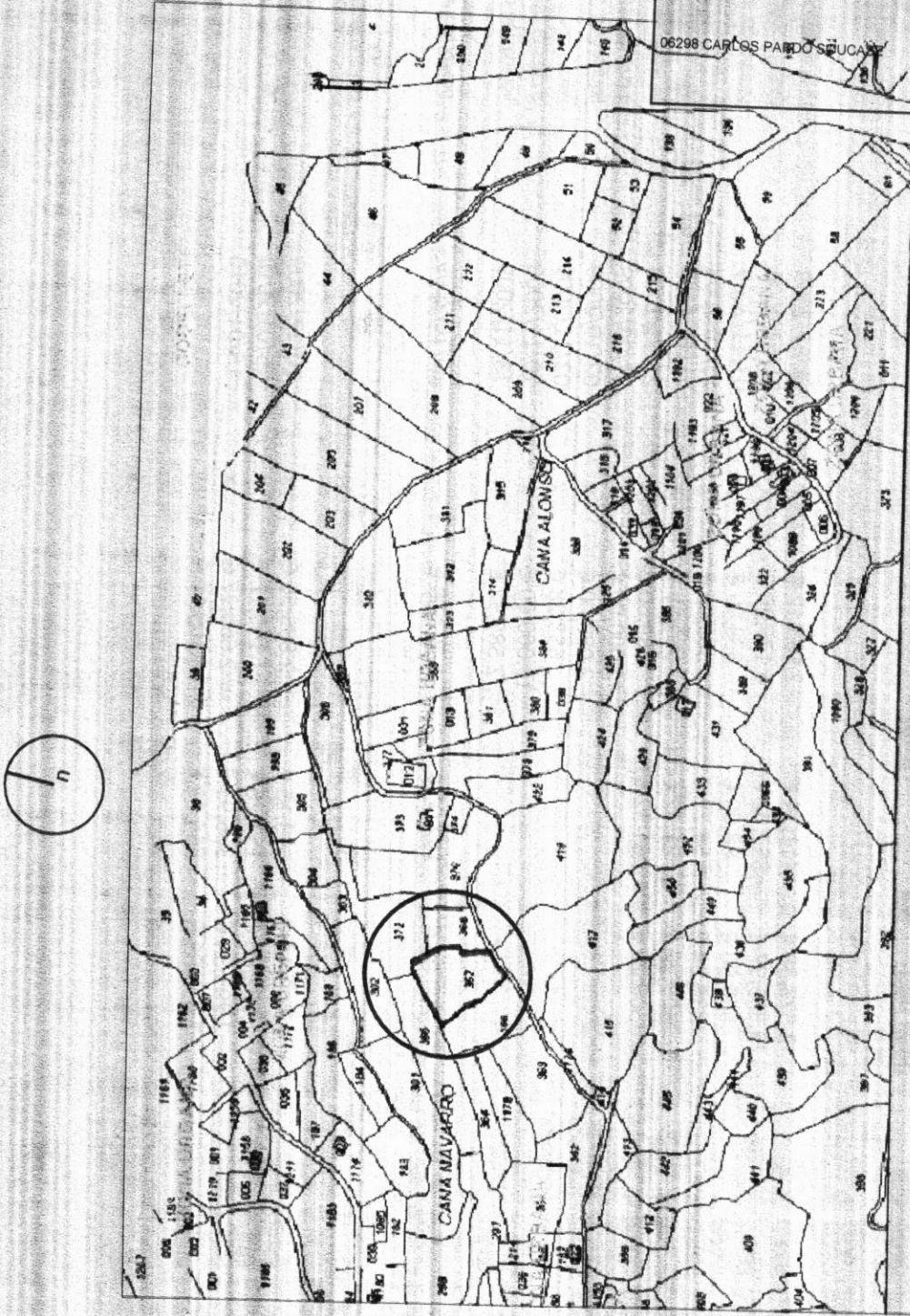
arqu.01





**visado estatutario 24/11/09**

06298 CARLOS PARDO SOUCASE




El presente trabajo es un original y es propiedad intelectual del autor que suscribe, quedando totalmente prohibida la reproducción total o parcial, bajo cualquier circunstancia o medio, así como el uso distinto a la finalidad para la cual fue concebido. (Ley 43/1994, de 30 de Diciembre, sobre la Propiedad Intelectual)

# levantamiento de planos



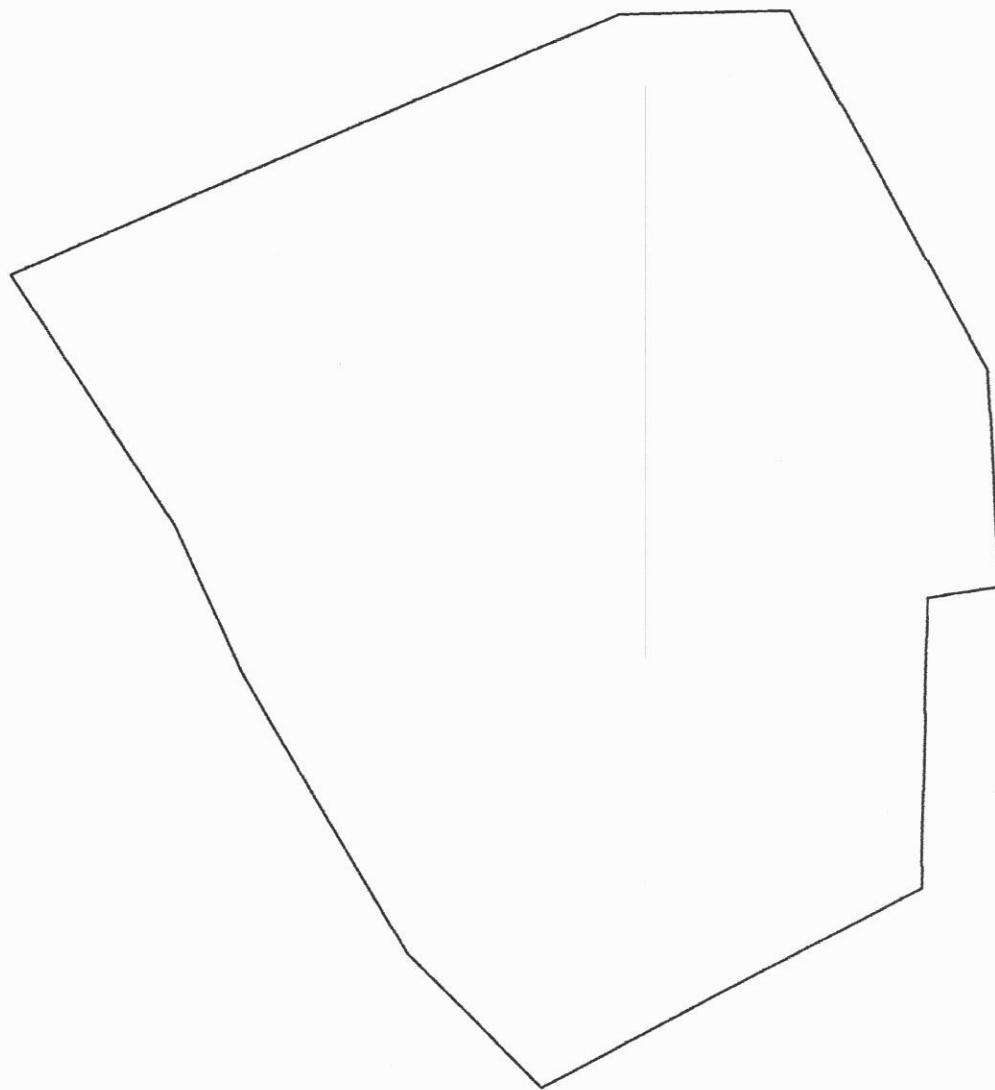
carlos pardo soucase - arquitecto  
san vicente 222 entlo. 2A - 46007 - valencia  
(t) (f) 963 81 30 80 (m) 656 928 368  
(e) info@cps-arquitectura.com (w) www.cps-arquitectura.com



sin escala  
nov/09

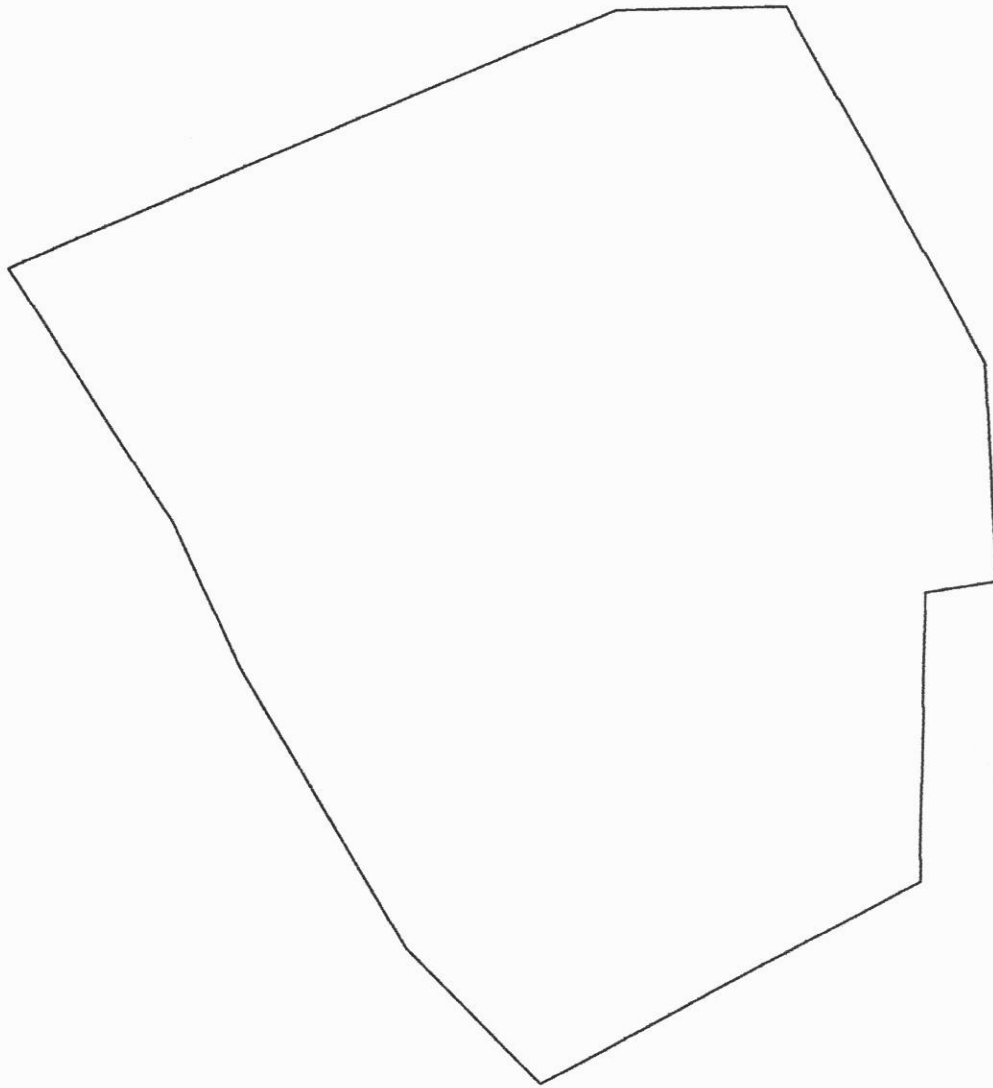
situación

POLIGONO 5  
PARCELA 367

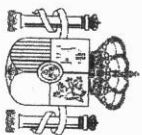


Turís, 7-7-2009	ID. MCAG	ESCALA	Carlos Pardo Soucase, arquitecto nº colegiado: 6298
PROPIETARIO: M <sup>a</sup> Carmen Añón González	m2 4431.54	1/500	
PARTIDA: Alto del Zorro	HANEGADAS 5.33		

POLIGONO 5  
PARCELA 367



Turís, 7-7-2009	ID. MCAG	ESCALA	Carlos Pardo Soucase, arquitecto nº colegiado: 6298
PROPIETARIO: Ma Carmen Añón González	m2 4431.54	1/500	
PARTIDA: Alto del Zorro	HANEGADAS 5.33		



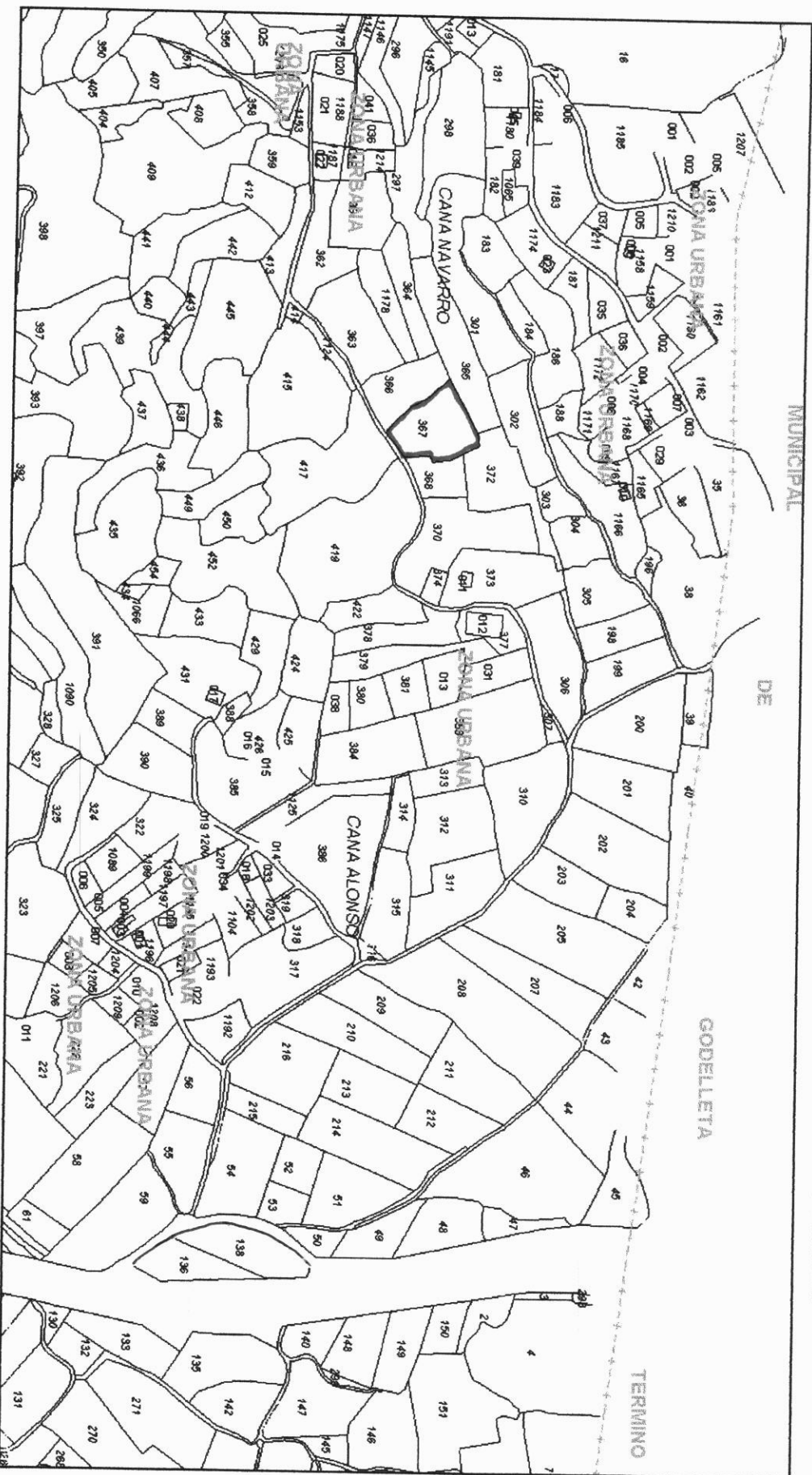
MINISTERIO DE ECONOMÍA Y HACIENDA

# Oficina Virtual del Catastro CARTOGRAFÍA CATASTRAL

Provincia de VALENCIA  
Municipio de TURIS

Proyección: U.T.M. Huso: 30

ESCALA 1:6.000



Este documento no es una certificación catastral

© Dirección General del Catastro 08/05/09



MINISTERIO DE ECONOMÍA Y HACIENDA

SECRETARÍA DE ESTADO DE HACIENDA Y PRESUPUESTOS

DIRECCIÓN GENERAL DEL CATASTRO



Oficina Virtual del Catastro

# CERTIFICACIÓN CATASTRAL DESCRIPTIVA Y GRÁFICA BIENES INMUEBLES DE NATURALEZA RÚSTICA

Municipio de TURIS Provincia de VALENCIA

Solicitante: NOTARIA 50 DE TURIS [Valencia]

Finalidad: escritura

**REFERENCIA CATASTRAL DEL INMUEBLE**  
46250A005003670000QX

## DATOS DEL INMUEBLE

LOCALIZACIÓN			
Poligono 5 Parcela 367			
ALTO DEL ZORRO. TURIS [VALENCIA]			
USO LOCAL PRINCIPAL		AÑO CONSTRUCCIÓN	
Agrario [Algarrobo seco 03]		--	
COEFICIENTE DE PARTICIPACIÓN		SUPERFICIE CONSTRUIDA (m <sup>2</sup> )	
--		--	
VALOR SUELO (Eur)	VALOR CONSTRUCCIÓN (Eur)	VALOR CATASTRAL (Eur)	AÑO VALOR
139,76	0,00	139,76	2009

## DATOS DE TITULARIDAD

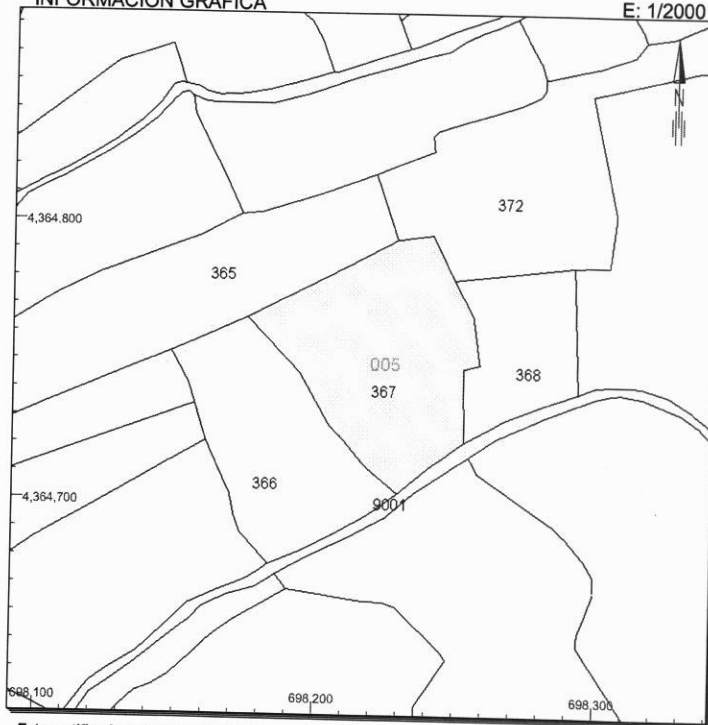
APELLIDOS Y NOMBRE/RAZÓN SOCIAL		NIF
AÑON GONZALEZ MARIA CARMEN		85027542S
DOMICILIO FISCAL		
CL JAUME I 15 Pl:2 Pt:2		
TURIS 46389-VALENCIA		
DERECHO		
100,00% de Propiedad		

## DATOS DE LA FINCA A LA QUE PERTENECE EL INMUEBLE

SITUACIÓN		
Poligono 5 Parcela 367		
ALTO DEL ZORRO. TURIS [VALENCIA]		
SUPERFICIE CONSTRUIDA (m <sup>2</sup> )	SUPERFICIE SUELO (m <sup>2</sup> )	TIPO DE FINCA
--	4.429	--

INFORMACIÓN GRÁFICA

E: 1/2000



Este certificado refleja los datos incorporados a la Base de Datos Nacional del Catastro. Solo podrá utilizarse para el ejercicio de las competencias del solicitante

- 698,300 Coordenadas UTM, en metros.
- Limite de Manzana
- Limite de Parcela
- Limite de Construcciones
- Mobiliario y aceras
- Limite zona verde
- Hidrografia

VER ANEXO DE COLINDANTES

Lunes, 16 de Marzo de 2009

Este certificado puede ser verificado en:  
<http://ovc.catastro.meh.es>

Código Certificación: bd24 5b84 5c4f 23ae

